

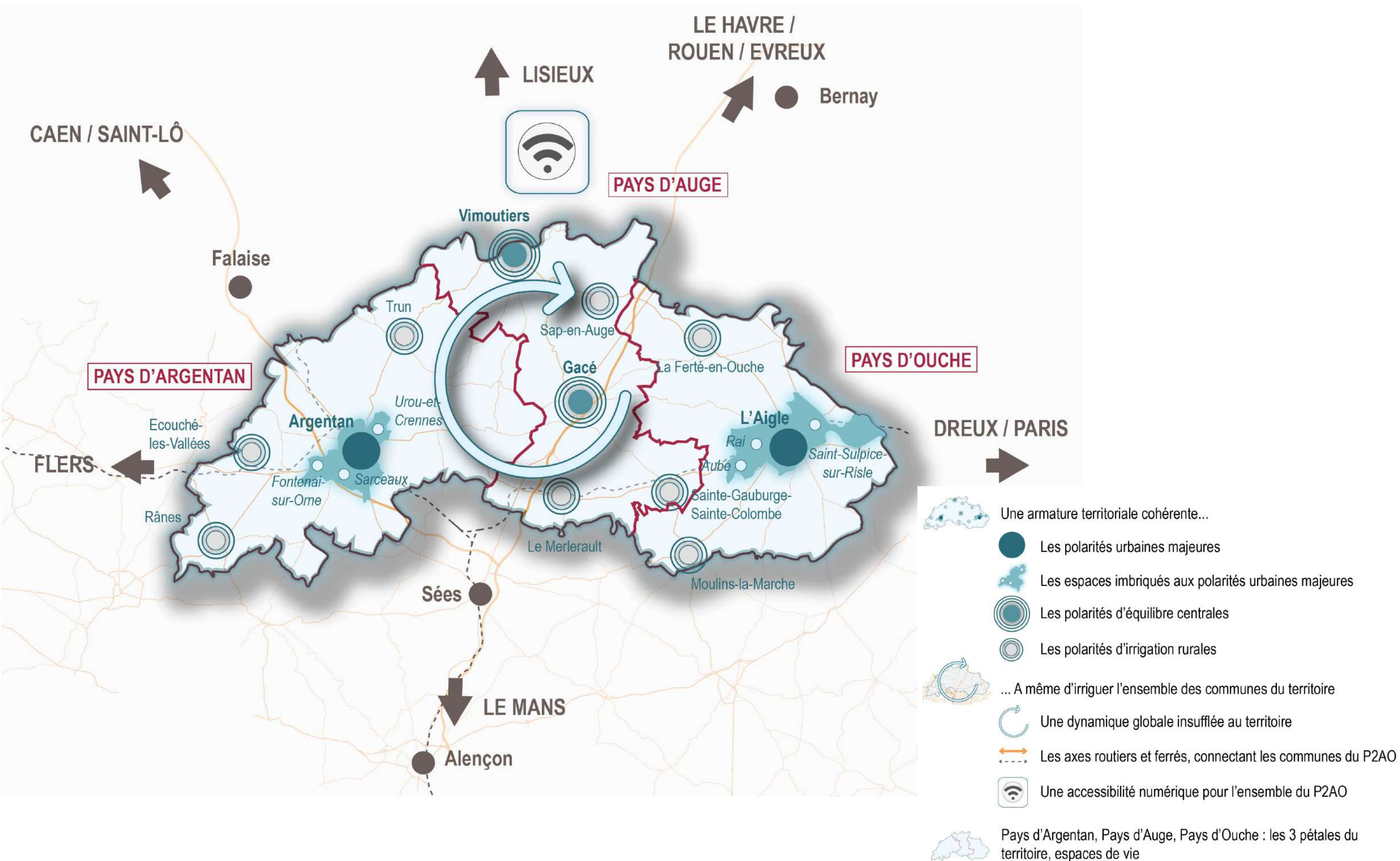
Schéma de Cohérence Territoriale du Pays d'Argentan d'Auge et d'Ouche



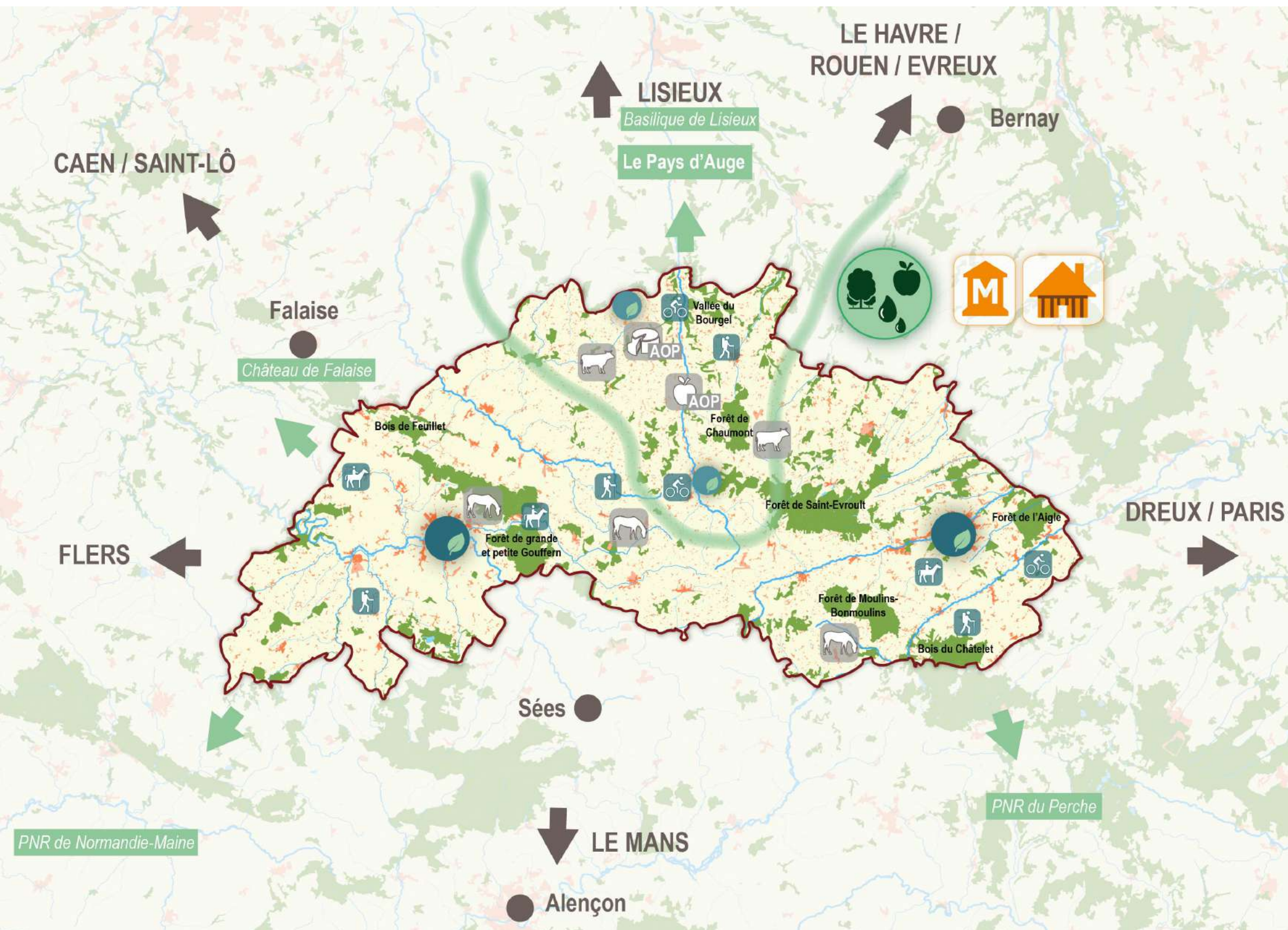
Annexe du PADD :
Livret de cartographies en A3



Carte de l'OBJECTIF 1 : Organiser les complémentarités urbaines et rurales pour renforcer les échelles de solidarités humaines et territoriales






Carte de l'OBJECTIF 2 : Révéler les identités authentiques du territoire pour une expérimentation de sa normandité





Des productions locales qui font la renommée du territoire

-  Les productions cidricoles
-  L'élevage bovin
-  Les productions fromagères
-  Les activités équestres

Des circuits de découverte du territoire à connecter





-  Les chemins de randonnée piétonne
-  Les circuits vélos et VTT
-  Les randonnées équestres

Des espaces paysagers et environnementaux à préserver...

-  Les principaux bois et forêts
-  La vallée bocagère de la Touques

...En lien avec une gestion adaptée des ressources

Un patrimoine bâti à valoriser

-  Une architecture normande à promouvoir
-  Un patrimoine culturel, historique... à valoriser
-  Des entrées de ville à qualifier
-  Une place pour la nature en ville

Une inscription touristique à l'échelle normande

Carte de l'OBJECTIF 3 : Valoriser et diffuser l'identité productive existante du territoire pour s'arrimer aux flux externes et démultiplier l'entrepreneuriat

